

№ 6.

филиал федерального государственного бюджетного учреждения "Федеральная кадастровая палата Федеральной службы государственной регистрации, кадастра и картографии" по Тамбовской области


(полное наименование органа кадастрового учета)

КП.1

КАДАСТРОВЫЙ ПАСПОРТ ЗЕМЕЛЬНОГО УЧАСТКА

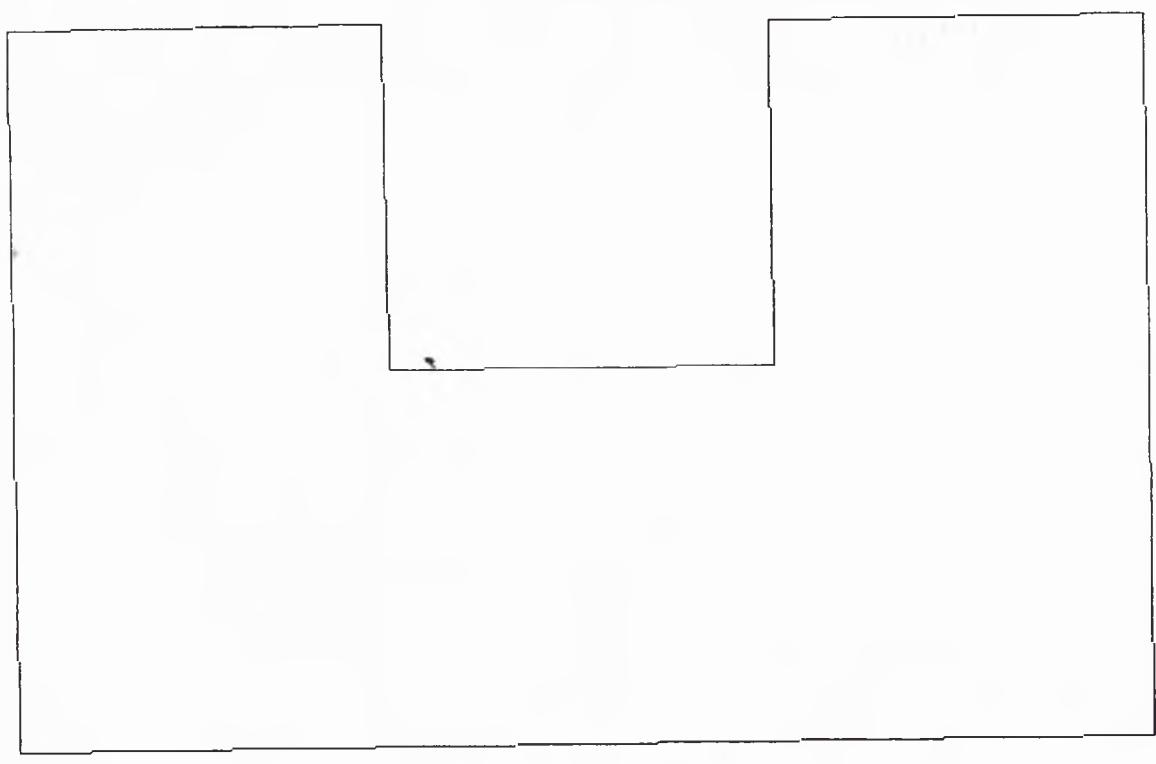

"26" июля 2016 г. № 6800/201/2016-223960

1	Кадастровый номер:	68:29:0208001:263	2	Лист № 1	3	Всего листов: 2
4	Номер кадастрового квартала:	68:29:0208001				
5	Предыдущие номера:	68:29:0208001:235	6	Дата внесения номера в государственный кадастр недвижимости: 26.07.2016		
7	—					
8	Кадастровые номера объектов капитального строительства: —					
9	Адрес (описание местоположения): Тамбовская область, г. Тамбов, ул. Советская					
10	Категория земель: Земли населенных пунктов					
11	Разрешенное использование: малоэтажные жилые дома квартирного типа от 1 до 4 этажей, включая мансардный					
12	Площадь: 2630+/-18 кв. м					
13	Кадастровая стоимость: 2510256,10 руб.					
14	Сведения о правах: —					
15	Особые отметки: —					
16	Сведения о природных объектах: —					
17	Дополнительные сведения:					
17.1	Кадастровые номера участков, образованных с земельным участком: 68:29:0208001:260, 68:29:0208001:264, 68:29:0208001:262, 68:29:0208001:259, 68:29:0208001:261					
17.2	Кадастровый номер преобразованного участка: —					
17.3	Кадастровые номера участков, подлежащих снятию или снятых с кадастрового учета: 68:29:0208001:235					
17.4	Кадастровые номера участков, образованных из земельного участка: —					
18	Характер сведений государственного кадастра недвижимости (статус записи о земельном участке): Сведения об объекте недвижимости имеют статус временные. Дата истечения временного характера сведений - 27.07.2021.					
19	Сведения о кадастровых инженерах: Ильин Роман Алексеевич, 68-12-207, 25.07.2016 г.					

	 (подпись)	
(полное наименование должности)	М.П.	(инициалы, фамилия)

КАДАСТРОВЫЙ ПАСПОРТ ЗЕМЕЛЬНОГО УЧАСТКА

"26" июля 2016 г. № 6800/201/2016-223960

1	Кадастровый номер:	68:29:0208001:263	2	Лист № <u>2</u>	3	Всего листов: <u>2</u>
4	План (чертеж, схема) земельного участка					
						
5	Масштаб 1:500					
(полное наименование должности)					(инициалы, фамилия)	
М.П.			(подпись)			